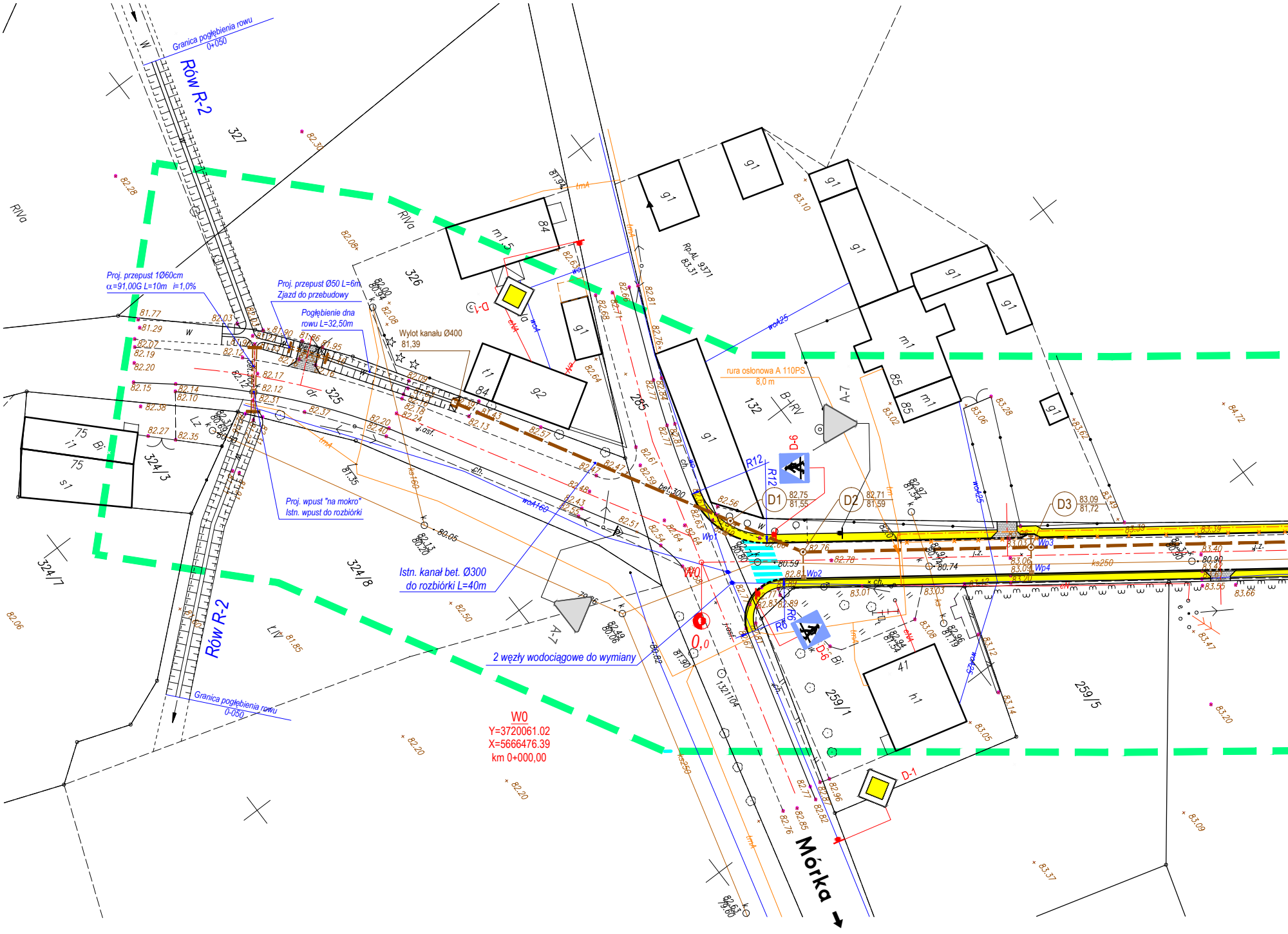
Granica pogłębienia rowu
0+050
Rów R-2
327
RIVa
326
325
324/3
324/7
324/8
75
Bi
s1
84
m1,5
g1
g2
t1
285
132
B-RV
Rp.AL. 9371
83,31
85
m1
41
h1
259/1
259/5
Proj. przepust 1Ø60cm
α=91,00G L=10m i=1,0%
Proj. przepust Ø50 L=6m
Zjazd do przebudowy
Pogłębienie dna
rowu L=32,50m
Wylot kanału Ø400
81,39
rura osłonowa A 110PS
8,0 m
Proj. wpust "na mokro"
Istn. wpust do rozbiórki
Istn. kanał bet. Ø300
do rozbiórki L=40m
2 węzły wodociągowe do wymiany
Granica pogłębienia rowu
0-050
D1 82,75 81,55
D2 82,71 81,59
D3 83,09 81,72
R12
R6
D-6
A-7
D-1
Wp1
Wp2
Wp3
Wp4
ks250
woA25
woA160
bet.300
W0
0,0
W0
Y=3720061.02
X=5666476.39
km 0+000,00
Mórka

wieś DALEWO

Sekcje: 433.132.16; 433.31.204

Województwo: WIELKOPOLSKIE
Gmina: Śrem
Obręb: Dalewo

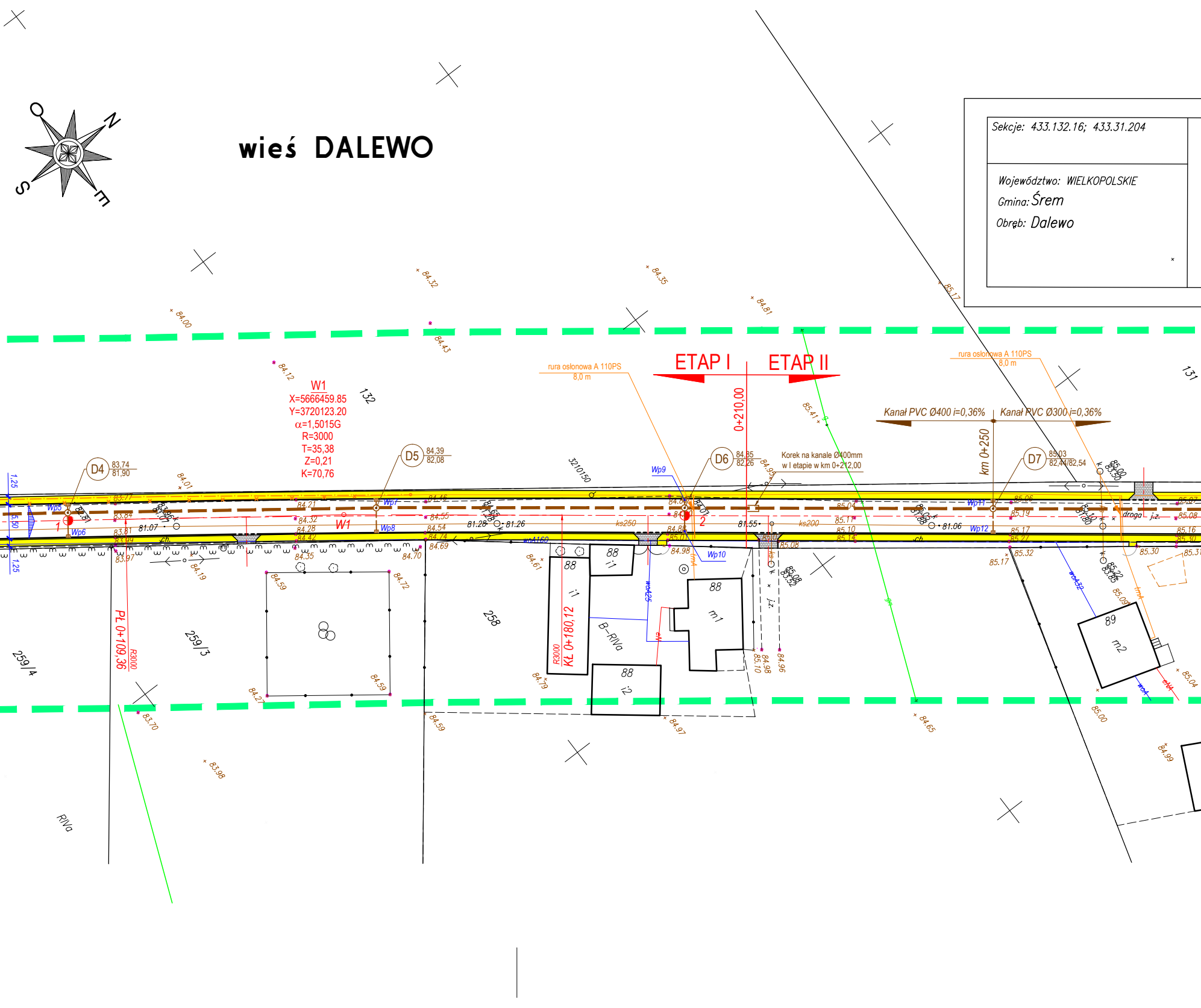

N
E
S
O
ETAP I
ETAP II
0+210,00
W1
X=5666459.85
Y=3720123.20
α=1,5015G
R=3000
T=35,38
Z=0,21
K=70,76
rura oslonowa A 110PS
8,0 m
Kanał PVC Ø400 i=0,36%
Kanał PVC Ø300 i=0,36%
km 0+250
Korek na kanale Ø400mm
w I etapie w km 0+212,00
D4 83,74 81,90
D5 84,39 82,08
D6 84,35 82,26
D7 85,03 82,44/82,54
Wp5
Wp6
Wp7
Wp8
Wp9
Wp10
Wp11
Wp12
1
2
PŁ 0+109,36
R3000
KŁ 0+180,12
132
131
258
259/3
259/4
3210150
88
i1
i2
m1
89
m2
B–RIVa
RIVa
ks250
ks200
drogą
1,25
5,50
81,07
81,28
81,26
81,55
81,06

MAPA ZASADNICZA
Mapa do celów projektowych

skala 1:500

1.Osnowa pozioma: układ 1965, strefa 4
2.Osnowa wysokościowa:poziom odniesienia – Kronsztadt
3.Mapa powstała w wyniku dygitalizcji sekcji 433.132.11; 433.132.161; 433.31.204
4.W zasięgu opracowania niniejsza mapa jest zgodna z treścią mapy zasadniczej znajdującej się w zasobie geodezyjnym i kartograficznym.

Mapa aktualna na dzień.........12.07.2010..........
w zasięgu zlecenia: 🟩 🟩 🟩

Nie wyklucza się istnienia w terenie innych nie wykazanych na niniejszej mapie urządzeń podziemnych, które nie były zgłoszone do inwentaryzacji lub o których brak jest informacji w instytucjach branżowych

Wszelkie trwałe obiekty budowlane podlegają wytyczeniu przez jednostki wykonawstwa geodezyjnego

Wykonawca:

PRACOWNIA
GEODEZYJNO-KARTOGRAFICZNA
Jakub Kraski
os. Jagiellońskie 4/9, 63-000 Środa Wlkp.
tel. 0-603 891-882
NIP 777-243-58-59 REG. 300192220
mgr inż. Łukasz Filipowski
GEODETA UPRAWNIONY
nr uprawnień zawodowych GGK, 19030
tel. 61 652 22 22, kom. 501 721 004
e-mail: lukasz.filipowski@kadex.poznan.pl

Zam. 2404/2010 KERG. 605–6/2010

STAROSTA ŚREMSKI
POWIATOWY OŚRODEK DOKUMENTACJI
GEODEZYJNEJ I KARTOGRAFICZNEJ
w ŚREMIE

W obszarze oznaczonym linią przerywaną dokonano aktualizacji treści mapy zasadniczej. Dokumenty z pomiaru uzupełniającego przyjęto do zasobu w dniu ....2010 -07- 28.................
i zaewidencjonowano pod nr .... KERG. 605–6/2010.............

Niniejsza mapa może służyć do celów projektowych

Projektowane obiekty budowlane wymagające pozwolenia na budowę podlegają wytyczeniu i inwentaryzacji powykonawczej przez jednostki uprawnione do wykonywania prac geodezyjnych

Śrem, dnia ..2010 -07- 28

z up. Starosty
....
(imię i nazwisko, podpis, stanowisko służbowe osoby upoważnionej)

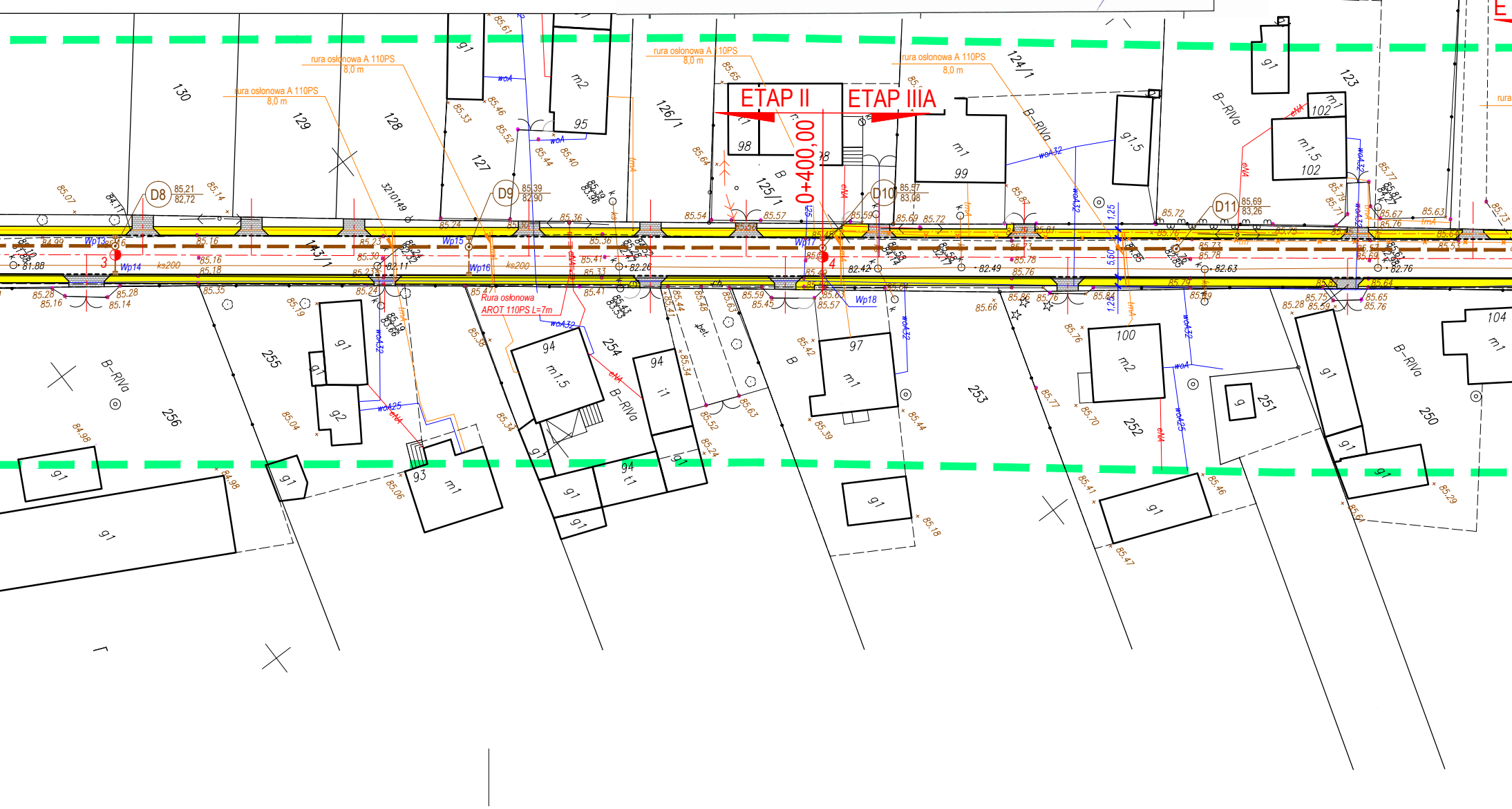
ETAP II
ETAP IIIA
0+400,00
rura osłonowa A 110PS
8,0 m
Rura osłonowa
AROT 110PS L=7m
D8
D9
D10
D11
Wp13
Wp14
Wp15
Wp16
Wp17
Wp18
ks200
B-RIVa
130
129
128
127
126/1
125/1
124/1
123
143/1
321049
256
255
254
253
252
251
250
104
m2
m1
m1,5
98
99
100
102
97
95
94
93
91,5
tmA
woA
woA32
woA25
eNA
82.11
82.26
82.42
82.49
82.63
82.76

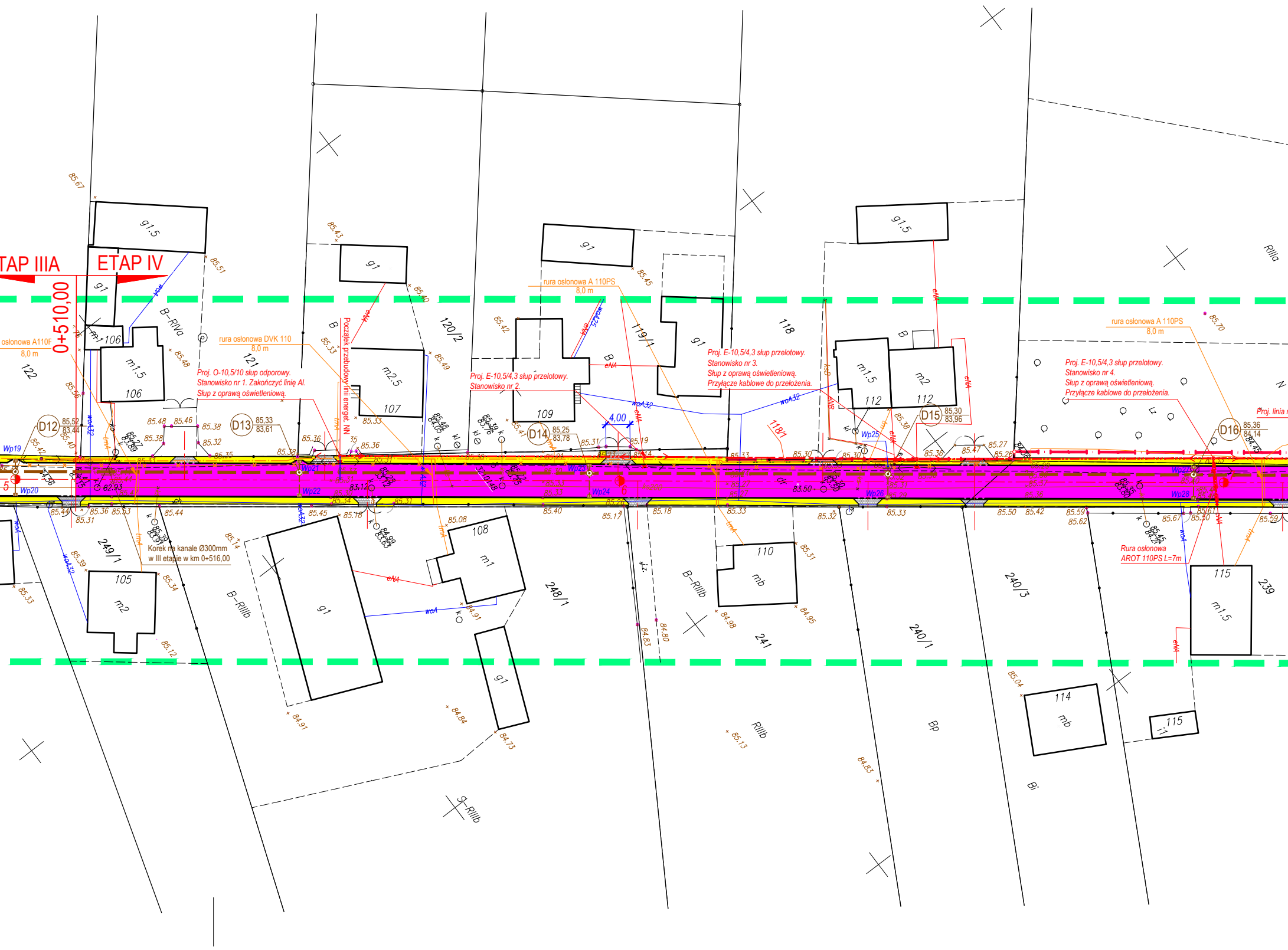

TAP IIIA
ETAP IV
0+510,00
osłonowa A110F
8,0 m
rura osłonowa DVK 110
8,0 m
Proj. O-10,5/10 słup odporowy.
Stanowisko nr 1. Zakończyć linię Al.
Słup z oprawą oświetleniową.
Początek przebudowy linii energet. NN
rura osłonowa A 110PS
8,0 m
Proj. E-10,5/4,3 słup przelotowy.
Stanowisko nr 2.
Proj. E-10,5/4,3 słup przelotowy.
Stanowisko nr 3.
Słup z oprawą oświetleniową.
Przyłącze kablowe do przełożenia.
rura osłonowa A 110PS
8,0 m
Proj. E-10,5/4,3 słup przelotowy.
Stanowisko nr 4.
Słup z oprawą oświetleniową.
Przyłącze kablowe do przełożenia.
Proj. linia
Korek na kanale Ø300mm
w III etapie w km 0+516,00
Rura osłonowa
AROT 110PS L=7m
D12 85,52 83,44
D13 85,33 83,61
D14 85,25 83,78
D15 85,30 83,96
D16 85,36 84,14
4,00
Wp19
Wp20
Wp21
Wp22
Wp23
Wp24
Wp25
Wp26
Wp27
Wp28
122
121
120/2
119/1
118
118/1
249/1
248/1
240/3
240/1
241
239
g1.5
g1
m1.5
106
m2.5
107
109
112
m2
105
108
m1
110
mb
114
115
i1
B-RIVa
B-RIIIb
RIIIb
S-RIIIb
RIIIa
Bp
Bi
B
N
Lz
85.67
85.51
85.43
85.40
85.45
85.42
85.49
85.33
85.56
85.48
85.46
85.38
85.32
85.35
85.36
85.31
85.44
85.39
85.34
85.14
85.12
85.08
85.17
85.18
85.13
84.91
84.84
84.73
84.98
84.95
84.83
84.80
85.04
85.70
85.59
85.62
85.67
85.50
85.27
85.26
85.47
85.30
85.19
85.41
85.53
85.78
85.33
85.45
82.93
83.12
83.50
eNA
woA
woA32
tmA

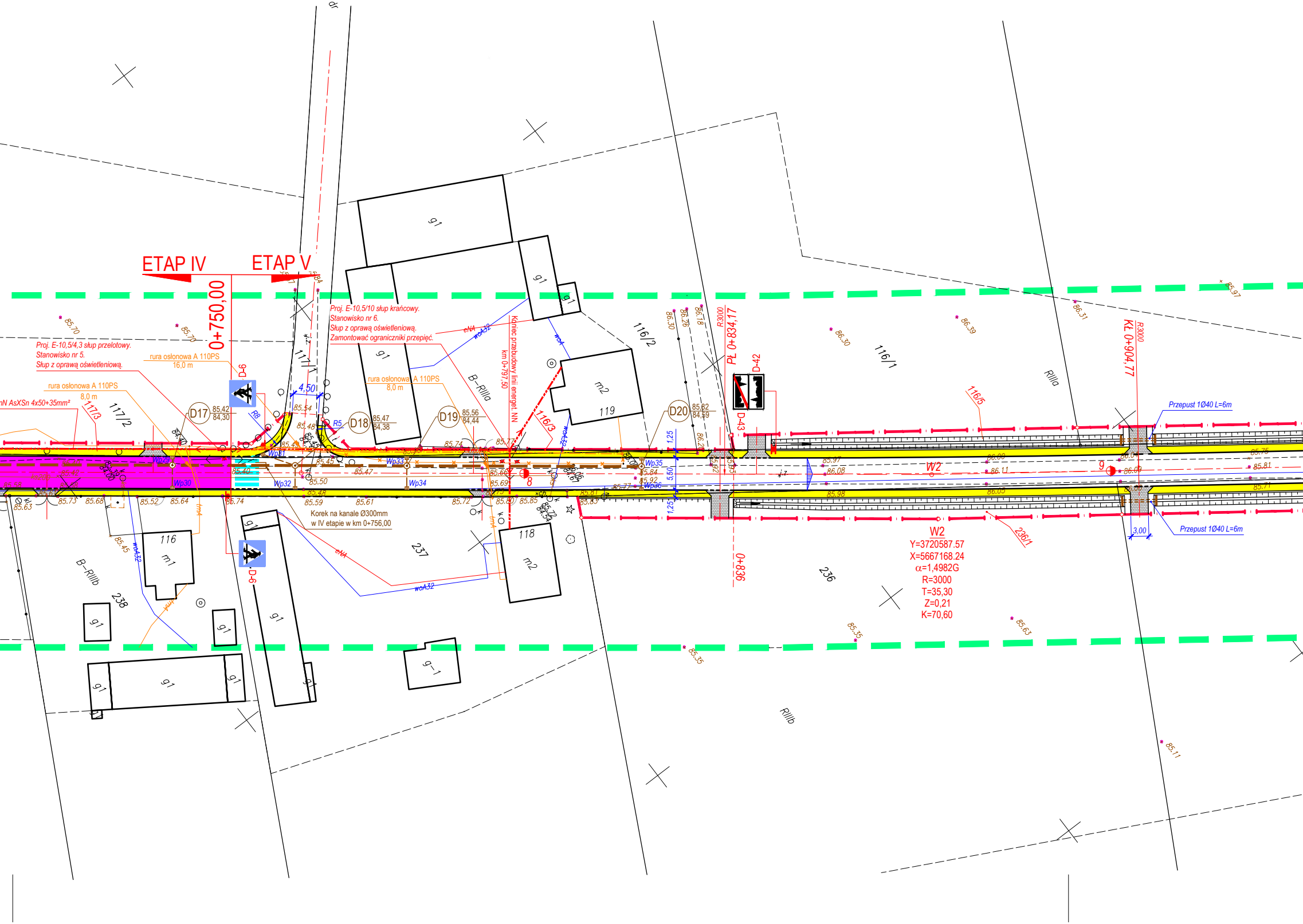
ETAP IV
ETAP V
0+750,00
Proj. E-10,5/4,3 słup przelotowy.
Stanowisko nr 5.
Słup z oprawą oświetleniową.
Proj. E-10,5/10 słup krańcowy.
Stanowisko nr 6.
Słup z oprawą oświetleniową.
Zamontować ograniczniki przepięć.
rura osłonowa A 110PS
16,0 m
rura osłonowa A 110PS
8,0 m
rura osłonowa A 110PS
8,0 m
nN AsXSn 4x50+35mm²
D-6
D-6
4,50
R8
R5
D17 85,42 84,30
D18 85,47 84,38
D19 85,56 84,44
D20 85,82 84,59
117/3
117/2
117/1
116/2
116/1
116/3
116/5
236/1
236
237
238
116
118
119
g1
m1
m2
g-1
B-RIIIa
B-RIIIb
RIIIa
RIIIb
Koniec przebudowy linii energet. NN
km 0+797,50
Korek na kanale Ø300mm
w IV etapie w km 0+756,00
eNA
woA32
woA
Wp29
Wp30
Wp31
Wp32
Wp33
Wp34
Wp35
Wp36
PŁ 0+834,17
R3000
D-42
D-43
0+836
KŁ 0+904,77
R3000
Przepust 1Ø40 L=6m
Przepust 1Ø40 L=6m
3,00
1,25
5,50
1,25
8
9
W2
W2
Y=3720587.57
X=5667168.24
α=1,4982G
R=3000
T=35,30
Z=0,21
K=70,60
85.70
85.70
85.54
85.48
85.49
85.45
85.40
85.42
85.40
85.47
85.50
85.48
85.59
85.61
85.74
85.72
85.77
85.66
85.69
85.80
85.85
85.81
85.83
85.84
85.92
85.77
85.73
85.68
85.52
85.64
85.63
85.45
85.58
86.30
86.26
86.18
86.20
86.30
86.39
86.31
85.97
85.97
86.08
85.98
86.00
86.11
86.05
86.04
86.09
86.00
85.75
85.81
85.71
85.35
85.35
85.63
85.11
84.40

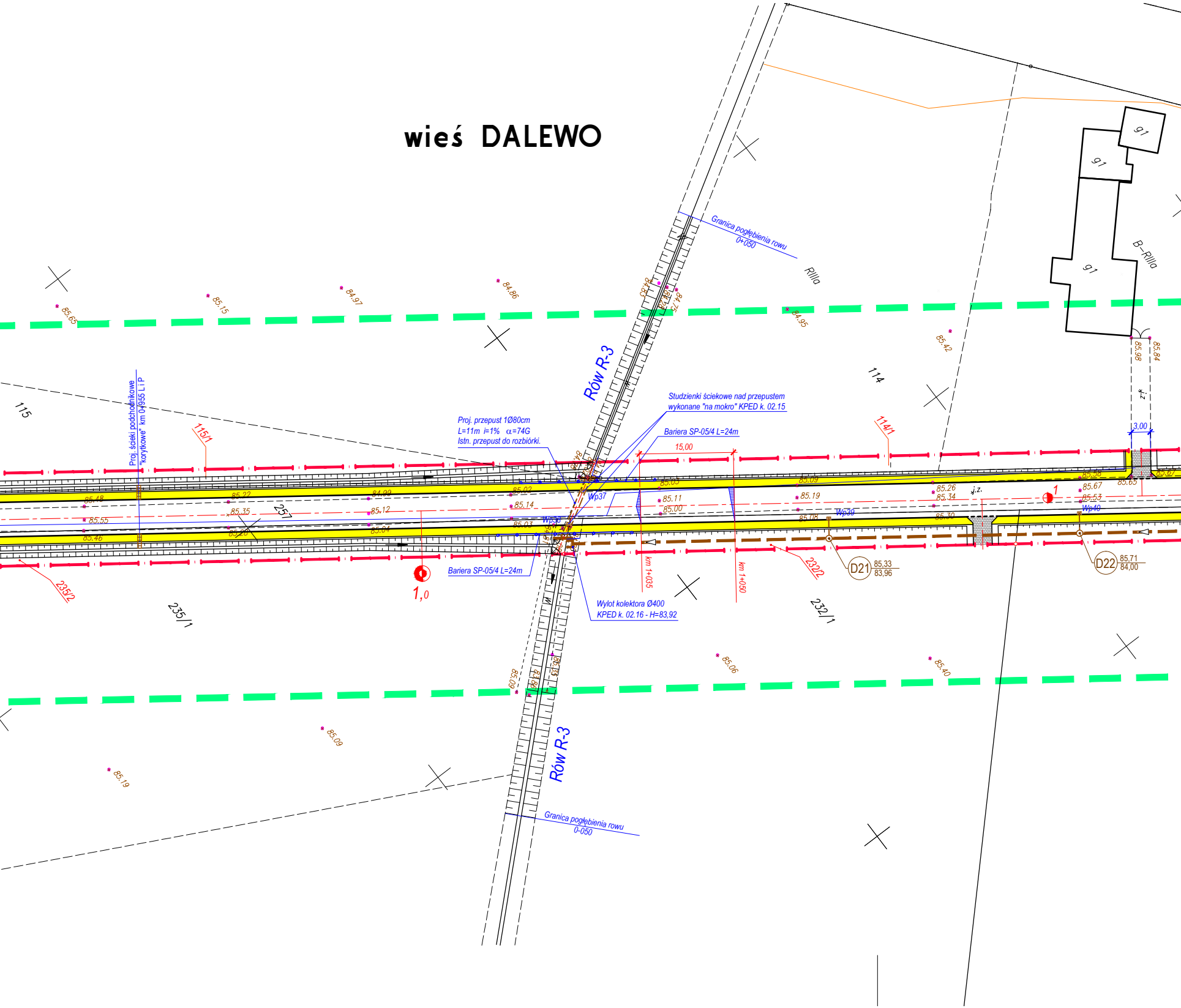

wieś DALEWO
Rów R-3
Granica pogłębienia rowu 0+050
Granica pogłębienia rowu 0-050
Rllla
B-Rllla
114
114/1
115
115/1
235/1
235/2
232/1
232/2
257
Proj. ściek podchodnikowe "korytkowe" km 0+955 L i P
Proj. przepust 1Ø80cm
L=11m i=1% α=74G
Istn. przepust do rozbiórki.
Studzienki ściekowe nad przepustem
wykonane "na mokro" KPED k. 02.15
Bariera SP-05/4 L=24m
Bariera SP-05/4 L=24m
15,00
3,00
km 1+035
km 1+050
Wylot kolektora Ø400
KPED k. 02.16 - H=83,92
Wp37
Wp38
Wp39
Wp40
D21 85,33 83,96
D22 85,71 84,00
1,0
1
j.z.
85.65
85.15
84.97
84.86
84.95
85.42
85.98
85.84
85.48
85.22
84.99
85.02
85.05
85.09
85.38
85.65
85.67
85.55
85.35
85.12
85.14
85.11
85.19
85.26
85.34
85.67
85.53
85.46
85.04
85.03
85.00
85.08
85.30
85.06
85.40
85.09
85.19

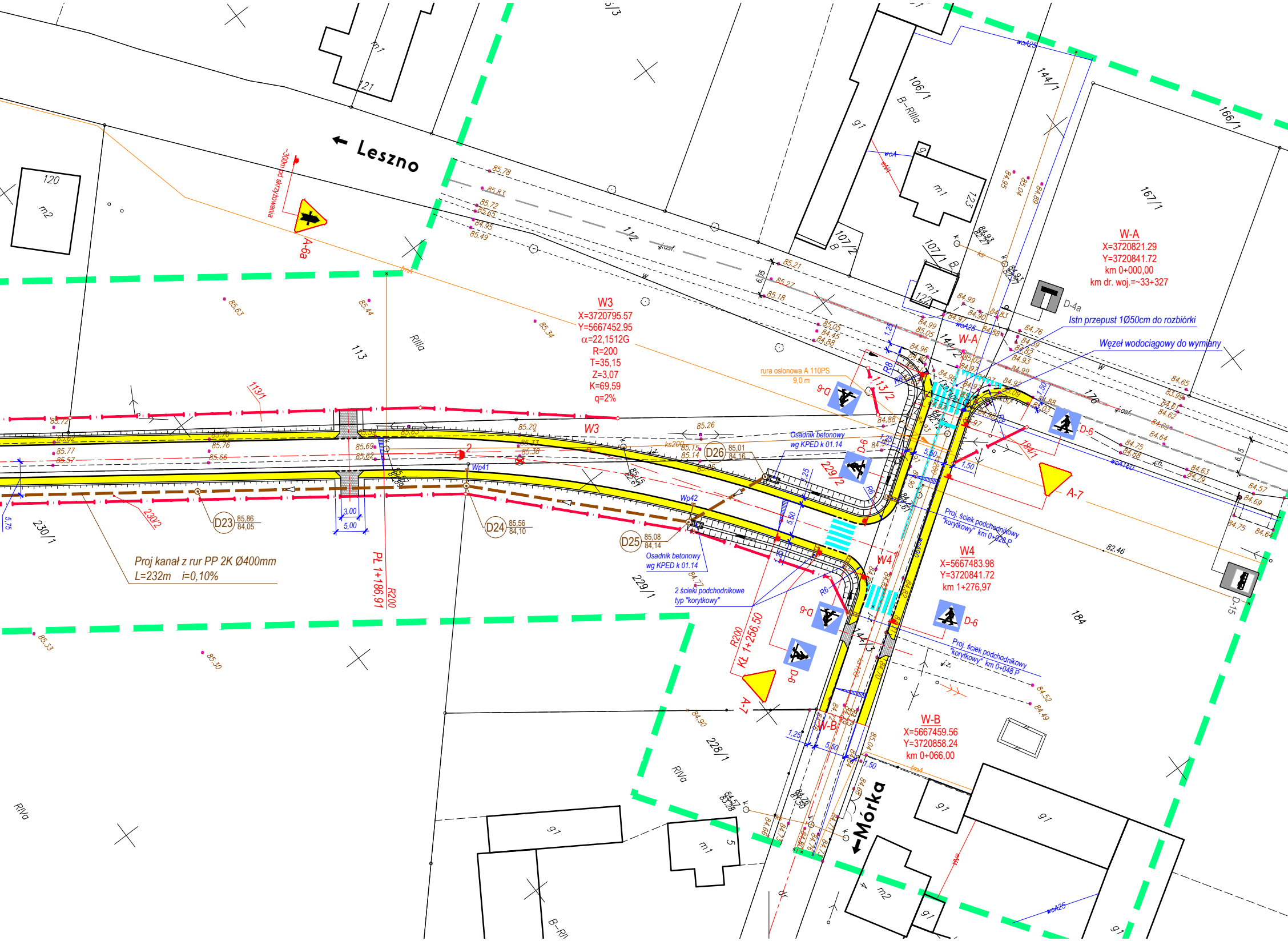
← Leszno
←Mórka
~300m od skrzyżowania
A-6a
W3
X=3720795.57
Y=5667452.95
α=22,1512G
R=200
T=35,15
Z=3,07
K=69,59
q=2%
W-A
X=3720821.29
Y=3720841.72
km 0+000,00
km dr. woj.=~33+327
Istn przepust 1Ø50cm do rozbiórki
Węzeł wodociągowy do wymiany
rura osłonowa A 110PS
9,0 m
Osadnik betonowy
wg KPED k 01.14
Proj. ściek podchodnikowy
"korytkowy" km 0+028 P
W4
X=5667483.98
Y=3720841.72
km 1+276,97
Proj. ściek podchodnikowy
"korytkowy" km 0+048 P
2 ścieki podchodnikowe
typ "korytkowy"
W-B
X=5667459.56
Y=3720858.24
km 0+066,00
Proj kanał z rur PP 2K Ø400mm
L=232m i=0,10%
PŁ 1+186,91
R200
R200
KŁ 1+256,50
D23
D24
D25
D26
D-4a
D-6
A-7
D-15
113
113/1
113/2
112
230/1
230/2
229/1
229/2
228/1
144/2
144/3
144/1
106/1
107/1
107/2
166/1
167/1
176
184
184/1
120
121
122
123
RIIIa
RIVa
B-RIIIa
m1
m2
g1
5,00
5,50
3,00
1,50
1,25
6,5
R6
R8
Wp41
Wp42
82.46

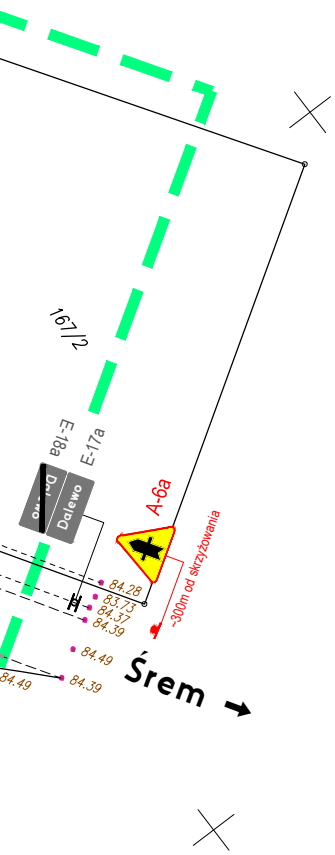
167/2
E-18a
E-17a
Dalewo
A-6a
~300m od skrzyżowania
84.28
83.73
84.37
84.39
84.49
84.39
84.49
Śrem

OZNACZENIA:

—	Granice ewidencyjne działek w obszarze pasa drogowego (istniejące)
━	Granica pasa drogowego (nowe)
🟨	Proj. nawierzchnia chodników z kostki betonowej brukowej
▦	Proj. naw. wjazdów z kostki beton. w kolorze grafitowym
▭	Proj. nawierzchnia jezdni z kostki brukowej szarej
▭	Tereny zieleni

UZBROJENIE PROJEKTOWANE:

D2 84,23 82,13	Proj. kanał deszczowy rozsączający z rur PVC Ø400mm
Wp25	Proj. wpusty deszcz. z przykanalikiem z rur PVC klasy S Ø200mm
	Proj. przebudowa linii napowietrznej energetycznej NN z przyłączami (przyłącza napowietrzne do wymiany). Oprawy oświetleniowe montować pod przewodem samonośnym.
	Istniejąca linia nN do demontażu.
	Projektowane kable telekomunikacyjne

UWAGI:

1. Studzienki (skrzynki) dla istn. urządzeń podziemnych należy wyregulować do rzędnych projektowanego terenu.



ZPiRD
Poznań
Rok założenia
1990

ZAKŁAD PROJEKTOWANIA
i REALIZACJI DRÓG
mgr inż. Zenon Jurga
62-070 Dąbrowa ul. Leśna 26

STADIUM: **PROJEKT BUDOWLANO-WYKONAWCZY**		INWESTOR: **Gmina Śrem**
OBIEKT: **ROZBUDOWA DROGI GMINNEJ klasy "L" w Dalewie gm. Śrem - Etap IV**		BRANŻA: **PROJEKT drogowy**
PRZEDMIOT RYSUNKU: **PLAN SYTUACYJNY**		SKALA: **1:500**
PROJEKTANT: **mgr inż. Zenon Jurga** *Uprawnienia budowlane do projektowania i kierowania robotami budowlanymi bez ograniczeń w specjalności: drogi* *Nr ewid. upr.: 165/73 WZDP Poznań*	PODPIS:	DATA OPRAC.: **04.2017**
SPRAWDZAJĄCY: **mgr inż. Jacek Holtzer** *Uprawnienia budowlane do projektowania i kierowania robotami budowlanymi bez ograniczeń w specjalności: drogi* *Nr ewid. upr.: 133/69 i 40/72 WZDP Poznań*	PODPIS:	NR RYS.: **2.**